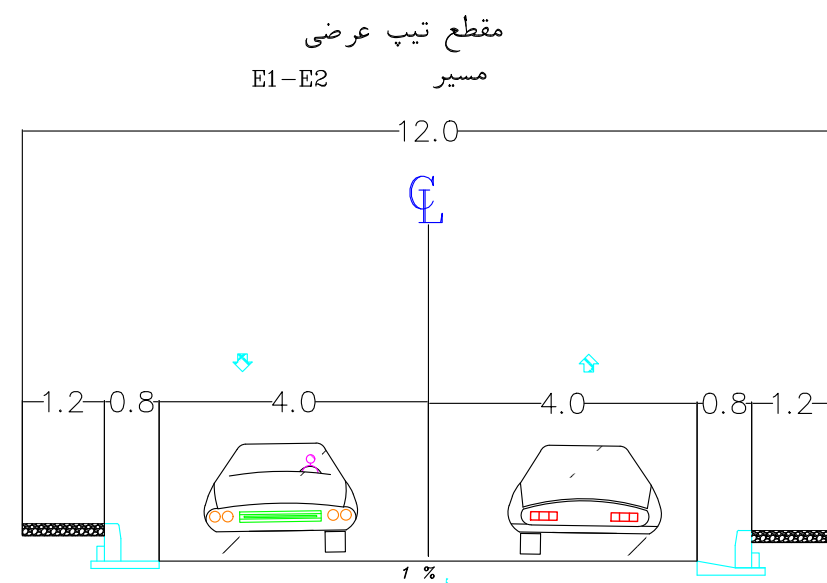


0.00

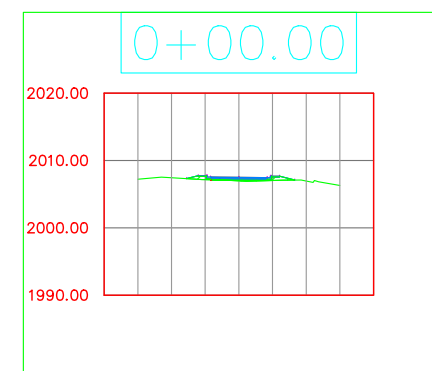
0.00

E1	E2
0.00	14.05
P=2007.50	P=2008.50
G=2008.97	G=2008.17

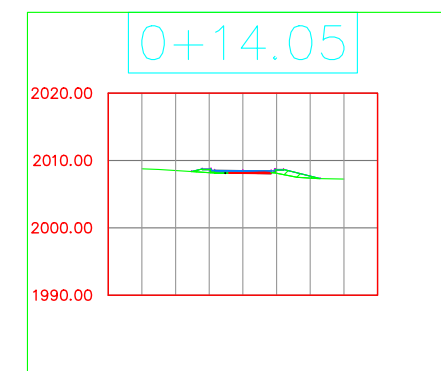


عنوان پروژه	نقشه برداری و مطالعات طرح مصوب شهرک صنعتی شهباز
عنوان نقشه	پروفیل طولی مسیر E1-E2
طراحی	سیستم تصویر : UTM
ترسیم	مقیاس :
تصویب	تاریخ : 1404/02/25

Material(s) at Station 0+000.00			
Material Name	Area	Volume	Cumulative Volume
Ground Removed	0.00	0.00	0.00
Ground Fill	3.17	0.00	0.00

[illegible]

Material(s) at Station 0+014.05			
Material Name	Area	Volume	Cumulative Volume
Ground Removed	0.68	4.79	4.79
Ground Fill	4.33	52.70	52.70



EXISTING ELEVATIONS	PROPOSED ELEVATIONS	OFFSET
		0000
	0008.17	0011
	0008.26	0010
	0008.18	0015
2008.10	2008.17	0
	0008.11	0015
	0007.38	0010
	0007.24	0015

Total Volume Table

Station	Fill Area	Cut Area	Fill Volume	Cut Volume	Cumulative Fill Vol	Cumulative Cut Vol
0+000.00	3.17	0.00	0.00	0.00	0.00	0.00
0+014.05	4.33	0.68	52.70	4.79	52.70	4.79

عنوان پروژه	نقشه برداری و مطالعات طرح مصوب شهرک صنعتی شهپاز	
عنوان نقشه	مقاطع عرضی مسیر E1-E2	
طراحی	سیستم تصویر :	UTM
ترسیم	مقیاس :	
تصویب	تاریخ :	1404/02/25